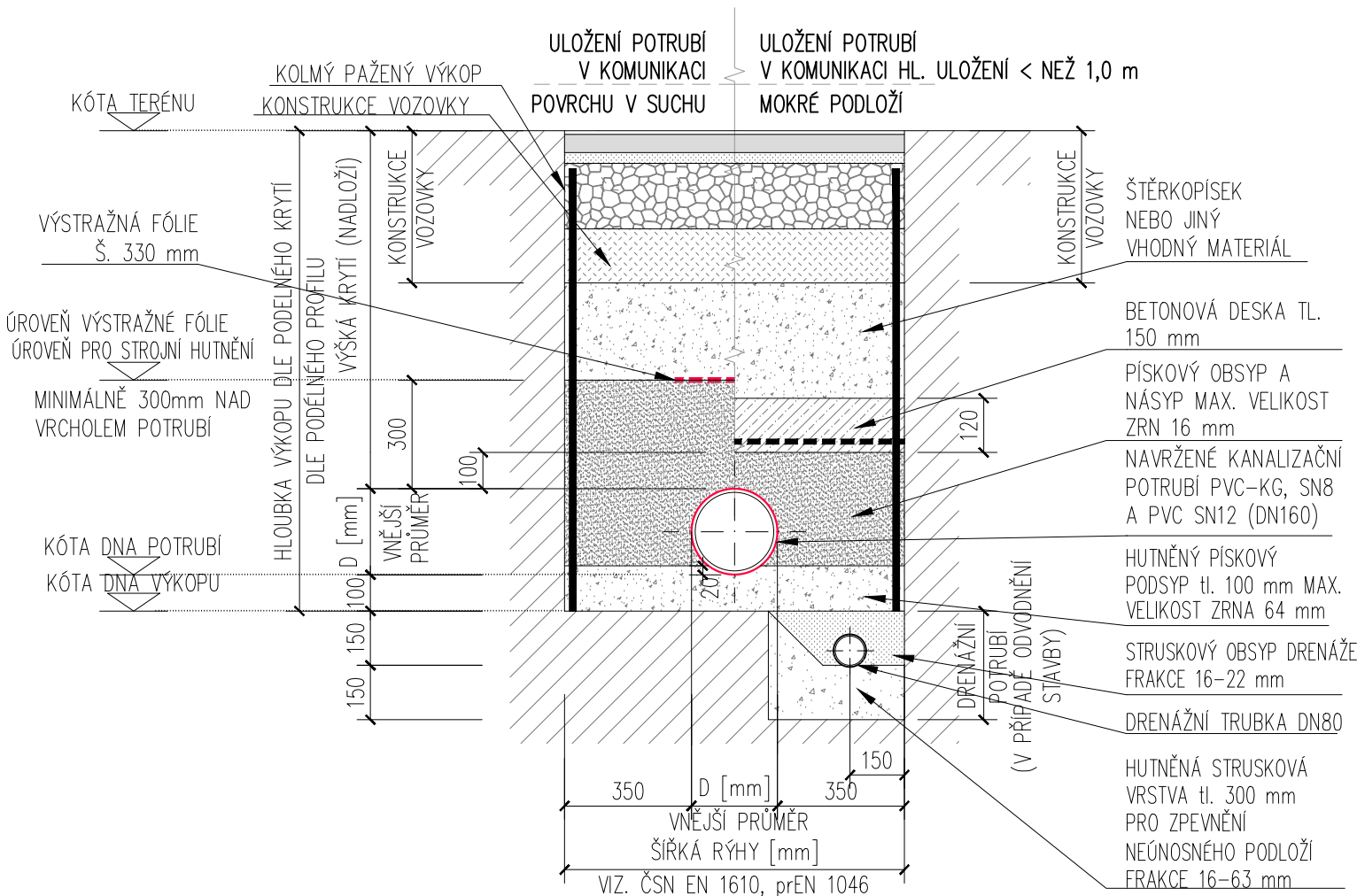
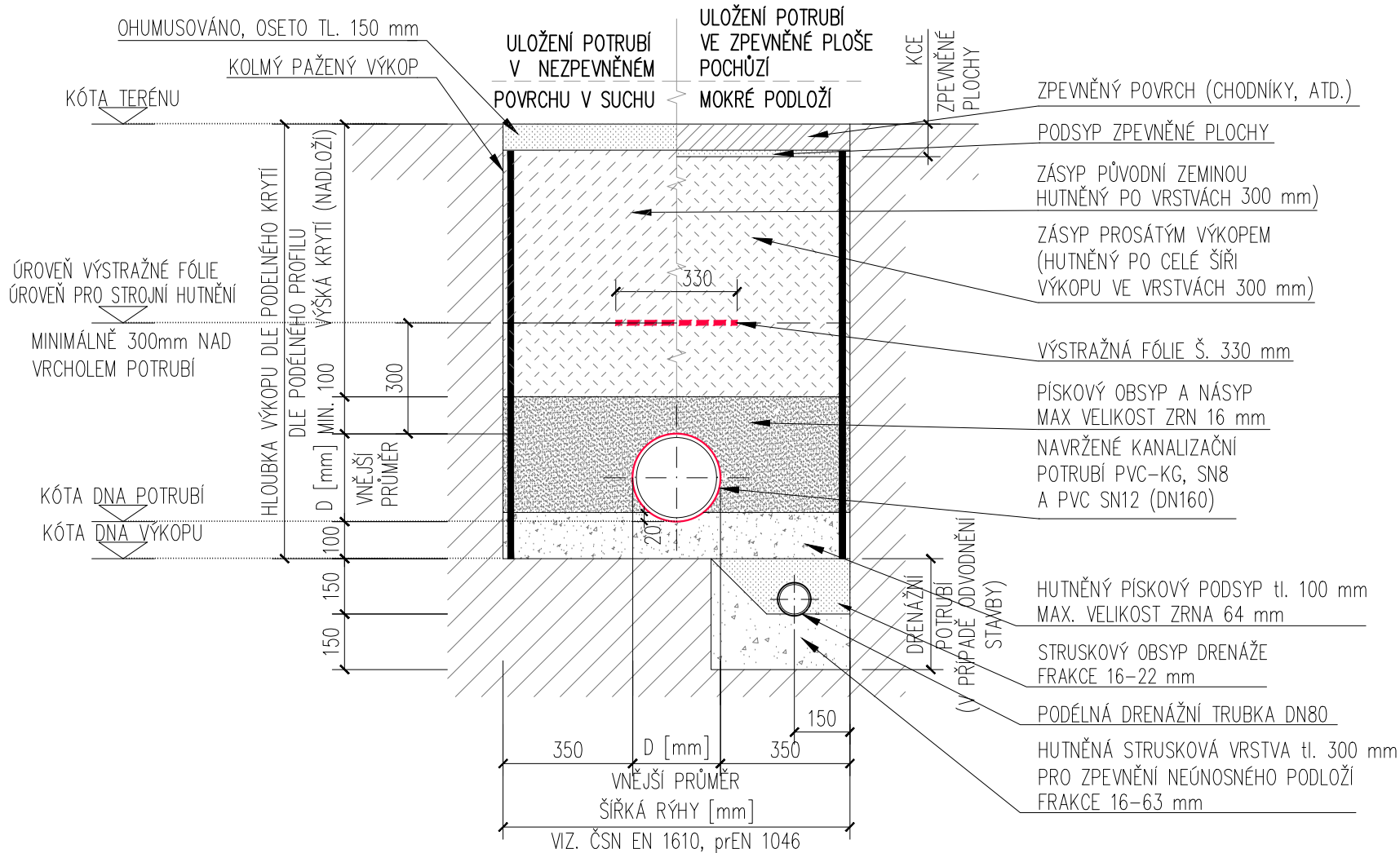


VZOROVÉ ULOŽENÍ KANALIZAČNÍHO POTRUBÍ



NEJMENŠÍ ŠÍŘKA RÝHY V ZÁVISLOSTI NA DN DLE ČSN EN 1610

DN	ZAPAŽENÁ RÝHA (m)	NEZAPAŽENÁ RÝHA (m)
		b > 60 °
< 225	D + 0,40	D + 0,40
> 225 < 350	D + 0,50	D + 0,50
>350 < 700	D + 0,70	D + 0,70
>700 < 1200	D + 0,85	D + 0,85
>1200	D + 1,00	D + 1,00

U ÚDAJŮ D + x ODPOVÍDÁ x/2 MINIMÁLNÍMU PRACOVNÍMU PROSTORU MEZI POTRUBÍM A STĚNOU RÝHY RESP. PAŽENÍM, b – ÚHEL SKLONU STĚNY RÝHY, MĚŘENÉ K VODOROVNÉ OSE, D – VNĚJŠÍ PRŮMĚR POTRUBÍ

NEJMENŠÍ ŠÍŘKA RÝHY DLE HLOUBKY RÝHY (ČSN EN 1610)

HLOUBKA RÝHY (m)	NEJMENŠÍ ŠÍŘKA (m)
< 1.00	NEVYŽADUJE SE
> 1.00 < 1.75	0,80
>1.75 < 4.00	0,90
>4.00	1,00

POZNÁMKY


–ULOŽENÍ POTRUBÍ JE NUTNÉ UPŘESNIT DLE SKUTEČNÉ HLOUBKY POTRUBÍ A MÍSTA VEDENÍ (V ZELENÉM PÁSU, CHODNÍKU, POJEZDOVÉ PLOŠE S VYSOKÝM DOPRAVNÍM ZATÍŽENÍM ATD.).
–PRO ULOŽENÍ, LOŽE, POKLÁDKU POTRUBÍ, OBSYP A ZÁSYP PLATÍ POKYNY VÝROBCE POTRUBÍ UVEDENÉ V TECHNICKÉM LISTU.

polohový systém: S–JTSK

výškový systém: BpV

±0,000 = ČISTÁ PODLAHA VENKOVNÍ UČEBNY = 232,150 m n. m. BpV

Tato dokumentace je určena pro provádění stavby a nenahrazuje dílenskou, výrobní nebo montážní dokumentaci.
Projektant nenese odpovědnost při použití na jiný, než uvedený účel. Při jakémkoliv nesouladu projektu se skutečností nutno konzultovat s projektantem.

INVESTOR/CLIENT: Městský obvod Ostrava–Jih Horní 791/3 700 30 Ostrava–Hrabůvka IČ: 008 45 451		GENERÁLNÍ PROJEKTANT/GENERAL DESIGNER: STAV MORAVIA spol. s r.o. Jirská 570/30 702 00 Ostrava IČ: 479 77 655			
ZPRACOVATEL PROJEKTOVÉ ČÁSTI/AUTHOR OF DESIGN SECTION: STAV MORAVIA spol. s r.o. Jirská 570/30, 702 00 Ostrava IČ: 479 77 655					
ZODPOVĚDNÝ PROJEKTANT/AUTHORIZED DESIGNER: ING. RADIM ŠUBA ČKAIT – OBOR IP00 – Č. 1101477		HLAVNÍ INŽENÝR PROJEKTU/CHIEF PROJECT ENGINEER: ING. MAREK SZOTKOWSKI TEL: (+420 603 934 281)		KRESLIL/DESIGNER: ING. VOJTĚCH DUŽÍK	
MÍSTO AKCE/REGION: parcela č. 623/86 v k. ú. Zábřeh nad Odrou [714305]					
AKCE/PROJECT: Úprava atria ZŠ Jugoslavská 23 v Ostravě – Zábřehu				DATUM/DATE: 02. 04. 2024	
				FORMÁT VÝKRESU/FORMAT: 297 x 420	
				MĚŘÍTKO/SCALE: —	
OBSAH/CONTENT : C – Situační výkresy				STUPEŇ PD/LEVEL: DPS	
ST.OBJEKT/BUILD.OBJECT : SO 04 – Dešťová kanalizace					
NÁZEV VÝKRESU/DRAWING: VZOROVÉ ULOŽENÍ KANALIZAČNÍHO POTRUBÍ				ČÁST DOKUM./PART: D.2.1.	
				Č. VÝKR./NUMBER: 03	